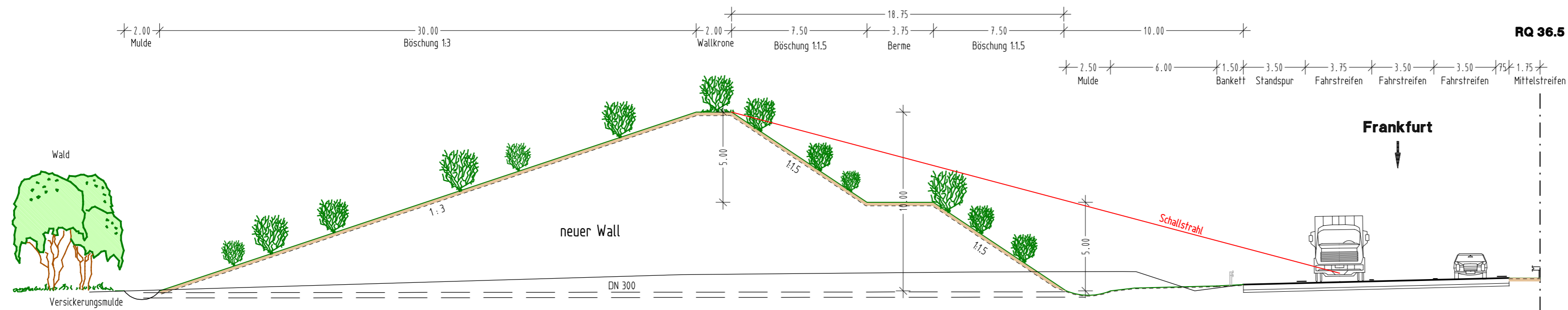
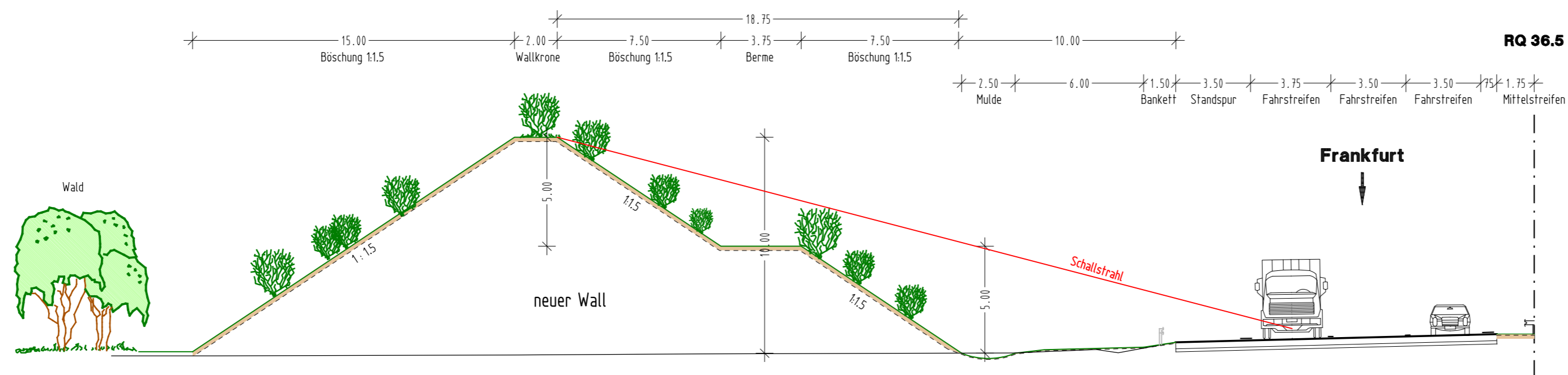


kennzeichnende Querprofile, Wallhöhe = 10.00 m M 1:200

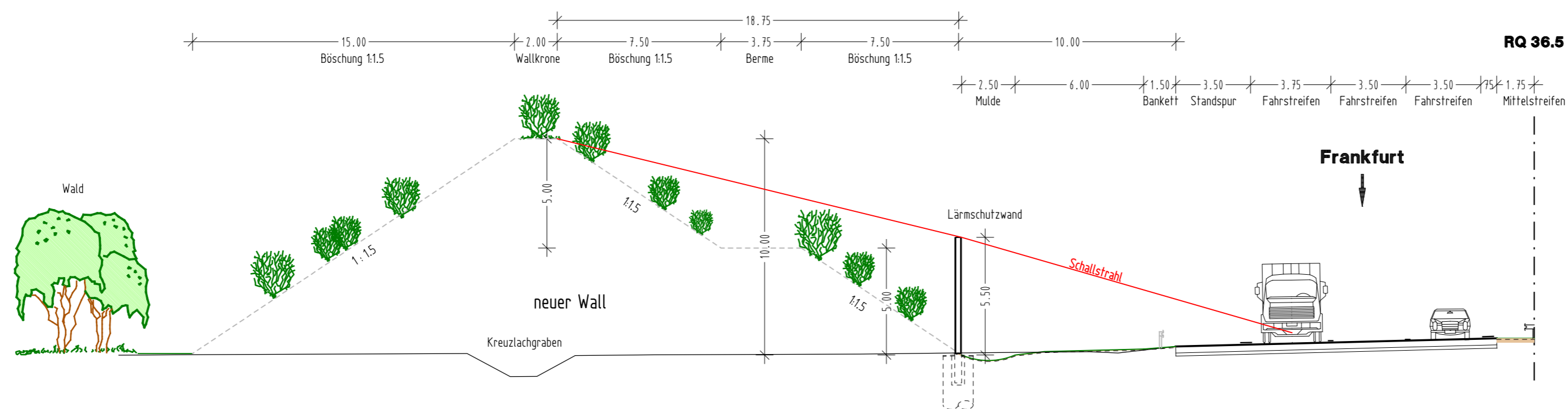
Querprofil bei Station 615+800



Querprofil bei Station 616+200



Querprofil bei Station 616+300



Planungsunterlagen für Genehmigungsverfahren nach §24 Naturschutzgesetz

PROF. DR.-ING. HEINRICH BECHERT + PARTNER Ingenieurbüro für Bauwesen	Prof. Dr.-Ing. Heinrich Bechert + Partner INGENIEURBÜRO FÜR BAUWESEN KAISERSTRASSE 31 76646 BRUCHSAL TEL. (07251) 71 12-0 FAX (07251) 71 12-50	Datum	Unterschrift
	bearbeitet	Nov. 2010	Weber
	gezeichnet	Nov. 2010	Wolf
	geprüft	Nov. 2010	Weber

Nr.	Art der Änderung	Datum	Zeichen
a			
b			
c			
d			
e			

Gemeinde Weingarten	Anlage: II.4	
	Plan: 1	
	Datum	Zeichen
Bau eines Lärmschutzwalles entlang der BAB 5 Gemeinde Weingarten, O.T. Waldbrücke	bearbeitet	
	gezeichnet	
	geprüft	
kennzeichnende Querprofile mit Schallausbreitung Maßstab 1:200		
Bauherr: Gemeinde Weingarten	Planverfasser: PROF. DR.-ING. HEINRICH BECHERT + PARTNER Ingenieurbüro für Bauwesen Kaiserstr. 31 76646 Bruchsal Tel. 07251 71 12-0 Fax. 07251 71 12-50	
Weingarten, den	Bruchsal, den 15.03.2011	

Stand: 22.11.2010